

PODMÍNKY PRO ZÍSKÁNÍ OCENĚNÍ IVV

Trasu RWW lze absolvovat bez časového omezení, započítává se však pouze kilometrůž. Jako absolvovanou akci ji lze započítat jednou za čtvrt roku, po této době se obměňuje razítka IVV.

- Záznamník je možno obdržet na kontaktní adrese nebo na turistických akcích „Májovým Chebskem“ (květen) a „Hraničářská 30“ (září). Obě akce jsou zveřejněny v kalendáři turistických akcí KČT.
- Započítána bude kilometrůž dle prokázaných průchozích míst v řadě.
- Na trasu pochodu lze nastoupit na kterémkoliv jejím místě a lze ji kdekoliv ukončit.
- Na kontrolních místech potvrdit kontrolní list razítkem nebo opisem.
- Ocenění IVV se uděluje po absolvování celého okruhu nebo jeho části (minimálně 20 km) na kontaktní adrese nebo na uvedených turistických akcích.
- Záznamník vytisknutý z webových stránek bude zpoplatněn po jeho splnění při výdeji razítka IVV.



Pohled na město Cheb kolem roku 1740

***Mnoho pěkných zážitků z poznávání Chebska přejí
turisté z odboru KČT Union Cheb***

Kontaktní adresa:

Werner Friedrich, Boženy Němcové 11, 350 02 Cheb
mob.: +420 608 159 711, e-mail: wfried@seznam.cz

Cena + poštovné

Evidenční číslo



Klub českých turistů,
odbor Union Cheb



Okružová pěší trasa RWW

122 km, stoupání 1 827 m

Za poznáním Chebska



Hrázděný statek chebského typu v Novém Drahově

CHARAKTERISTIKA OBLASTI

Chebsko se nachází v nejzápadnější části České republiky. Jeho západní a severní část včetně celého Ašska ohraničuje státní hranice se Spolkovou republikou Německo. Chebsko připomíná zvládnou pánev, kterou na západě a severu obepínají výběžky Smrčín. Svými výběžky zasahují do popisované oblasti i další pohorí – v okolí Lubů Krušné hory, na východě Slavkovský les a na jihu Český les. Nejvyšším bodem českých Smrčín je Háj u Aše (757 m), ve Slavkovském lese vrch Lesný (983 m), Dyleňskému lesu – části Českého lesa – dominuje nepřehlédnutelný vrch Dyleň (940 m), nad Libou se zvedá čedičová kupa Blatná (641 m) a dominantou okolí Chebu je Zelená hora (637 m) s televizním vysílačem a kamennou Bismarckovou rozhlednou. Nejvýznamnějším vodním tokem Chebska je Ohře, která pramení v Bavorsku. Na Chebsku najdeme i dvě velké přehradní nádrže – na Ohři Skalku (385 ha) a na Odravě Jesenickou nádrž (745 ha). Chebsko i Ašsko jsou poměrně bohaté na rybníky. Největší rybníční soustava je na Slatinném potoce poblíž Františkových Lázní, které vévodí rybník Amerika s plochou 60 ha. Zvláštností tohoto území jsou četné minerální prameny. Bohatství těchto minerálních vod umožnilo vznik Františkových Lázní, které dosáhly světového věhlasu.

STRUČNĚ Z HISTORIE

Archeologické nálezy dokazují, že na Chebsku žili pravěcí lidé po tisíciletí. V 10. až 8. století př. n. l. zde žil lid lužické kultury. Nejznámější památkou z tohoto období je pohřebiště u Žirovic. Slovanské obyvatelstvo sídlilo v této oblasti od 8. do 12. století. Jeho hlavním hradištěm byl Cheb založený v 9. století. V polovině 12. století se Chebsko dostalo pod německou správu (Vohburgové, později rod Hohenštaufů) s jeho nejvýznamnějším představitelem, císařem Friedrichem Barbarossou. V roce 1266 je na čas získal Přemysl Otakar II. K definitivnímu připojení Chebska k zemím koruny české došlo až za Jana Lucemburského v roce 1322. Chebsko mělo zvláštní postavení v rámci českého království; podobu autonomního městského státu až do roku 1723. Obdobnou autonomii si po staletí udržovalo i Ašsko. Autonomní postavení Chebska i Ašska skončilo za vlády Marie Terezie, obě území se stala součástí habsburské monarchie. V 19. století nastal velký průmyslový rozvoj a Cheb se změnil na významné středisko obchodu. Ašsko se stalo důležitým centrem textilní produkce. Tento vývoj pokračoval i po roce 1918. Odtržení Sudet, válečné události i osvobození celého území americkou armádou v dubnu 1945, to bylo podhoubí pro následný odsun německých obyvatel z Chebska a Ašska. Odsun převážné části obyvatel přinesl částečnou devastaci tohoto pohraničního území, ze které se postupně vzpamatovává dodnes.

Lidová architektura je zastoupena řadou hrázdných statků chebského typu. Nejkrásnější se dochovaly v Novém Drahově, Třebení, Doubravě (skanzen) a Hranicích. Pozoruhodnou památkou Chebska a Ašska jsou kamenné smírčí kříže připomínající dávné tragédie. Nejhezčí najdeme v Milhostově, Hazlově a Plesné.

KONTROLNÍ MÍSTA

Cheb-razítko	Františkovy Lázně-razítko	SOOS-razítko / opis TO
Skalná-razítko	Hazlov-razítko	Pramen Halštova-opis TO
Podhradí-razítko / opis TO	Aš / Háj-razítko	Libá-razítko / opis TO
Ostroh-razítko / opis TO	Bříza rozc.-opis TO	Zelená Hora-opis TO
Starý Hrozňatov / Loreta-razítko / opis TO	Kyselecký hamr-opis TO	Slapanská trať-opis TO

POPIS TRASY

Červená TZ

Cheb nádraží ČD (K) – Komorní Hůrka – Františkovy Lázně (K-9 km) – Žírovice – SOOS (K-15,5 km) – Kateřina – Skalná (K-21 km)

Cyklotrasa č. 23

Skalná – Vojtanov (24,5 km)

Cyklotrasa č. 2065

Vojtanov – Hazlov (K-28 km)

Zelená TZ

Hazlov – Výhledy – pramen Halštrova (K-34,5 km) – Vernéřov – Dolní Paseky – Podhradí (K-46,5 km)

Modrá TZ

Podhradí – Háj rozhledna – Aš (K-52,5 km)

Červená TZ

Aš – hraniční mezníky – Libá (K-66,5 km)

Žlutá TZ

Libá – Ostroh (Seeberg) (K-70,5 km)

Modrá TZ

Ostroh (Seeberg) – Lužná – Klest rozc. (76 km)

Červená TZ

Klest rozc. – Bříza rozc. (K-78,5 km)

Žlutá TZ

Bříza rozc. – Pomezí – Horní Hraničná (84 km)

Zelená TZ

Horní Hraničná – Zelená Hora (K-85,5 km) – zpět Horní Hraničná – Starý Hrozňatov (K-98,5 km)

Červená TZ

Starý Hrozňatov – Loreta – Mýtina (104,5 km)

Žlutá TZ

Mýtina – Železná Hůrka – Mýtina – Kyselecký hamr (K-108 km) – Doubrava – Lipová ČD (112,5 km)


Modrá TZ

Lipová ČD – Slapanská trať (K-119 km)

Červená TZ

Slapanská trať – Cheb ČD (122 km)


ZAJÍMAVOSTI NA TRASE




CHEB – jedno z nestarších měst v Čechách, jehož historie sahá až do 9. století, je významnou památkovou rezervací. Dominantou města je náměstí Krále Jiřího z Poděbrad se skupinou 11 kupeckých domů ze 13. stol., tzv. Špalíčkem. Pod ním se také nachází tzv. Pachelbelův dům, nyní chebské muzeum, ve kterém byl dne 25. února 1634 zavražděn generalissimus Albrecht z Valdštejna. Mezi další významné památky patří chebský hrad a kostel sv. Mikuláše.



KOMORNÍ HŮRKA – vznikla ve čtvrtohorách. 160 metrů dlouhá a 15 metrů hluboká jáma, mylně považována za kráter, je skvělou geologickou učebnicí. Průkazné výsledky o původu sopky přinesl v 19. století průzkum štolou, kterou nechal prorazit hrabě Šternberk. S Komorní Hůrkou je spjato i jméno J.W.Goetha, který se spolupodílel na potvrzení teorie o původu sopky. Reliéf Goethovy hlavy je umístěn na skále, vpravo od vstupu do štol. Nově je zpřístupněno infocentrum s naučnou stezkou.




FRANTIŠKOVY LÁZNĚ – nejstarší písemný dokument o zdejší minerální vodě je z roku 1406. Později se stala známou slatinná kyselka – dnes Františkův pramen (na obrázku). Výstavba lázní započala v roce 1793 vydáním dekretu císařem Františkem I. To je také datum vzniku Františkových Lázní. Roku 1865 byly povýšeny na město. Lázně začaly získávat světovou proslulost v léčbě ženských chorob a od začátku 20. století léčbou srdečních a cévních potíží.



SOOS – NPR, jedna z nejcennějších přírodních lokalit v ČR rozkládající se na ploše 221 ha s naučnou stezkou. Nejteplejší přírodní vývěr v Chebské pánvi - Císařský pramen bývá považován pro velké množství minerálních látek za jeden z nejchutnějších v okolí Františkových Lázní. Nalezneme zde tzv. mofety připomínající miniaturní sopečné krátery, z kterých probublává oxid uhličitý. Upoutá vás i zdejší svérázná flóra. V blízkosti se nachází pavilon s modely pravěkých ještěřů a expozice, která dokumentuje paleontologické a geologické dějiny Země a Chebska.



SKALNÁ – městečku Skalná (původně Vildštejn) dominuje hrad postavený ve 12. století rodem Nothaftů na žulovém ostrohu. Je jednou z nejstarších památek na Chebsku a patří mezi nejzachovalejší románské stavby tohoto druhu v Čechách. Zachována je nejstarší část hradu, románská kaple s původním schodištěm tesaným do kamene. Hrad je z části přístupný. Svažujícímu náměstí dominuje gotický kostel z roku 1298. Cennou lidovou architekturu na náměstí zastupuje dům čp. 125 s roubeným štítem a pavlačovým patrem. V okolí Skalné se nacházejí mohutná ložiska vzácných keramických jíílů.



HAZLOV – první písemná zmínka o obci pochází z roku 1224 o Bedřichu z Hazlova, majiteli zdejšího hradu. Hrad byl postaven kolem roku 1200 v románském stylu. Jeho majitelé se postupně střídali a v roce 1682 získali panství Moserové, kteří hrad přestavěli na barokní zámek. Ten byl později několikrát upravovaný (naposledy v 30. letech 20. století). Dnes je objekt značně zdevastovaný a nepřístupný. Architektonicky cennější je kostel Povýšení sv. Kříže, který obklopují zámecké budovy. Jeho jádrem je románská a raně gotická stavba z první poloviny 13. století.



PRAMEN HALŠTROVA – upravený areálek, který je oblíbeným výletním místem českých i německých turistů, byl upraven roku 1898. Pramen se nachází v nadmořské výšce 722 m a potok, jehož celková délka u nás je 11,1 km, opouští naše území u obce Doubrava u Aše.



ŽELEZNÁ HŮRKA – jedna z našich nejmladších sopek je chráněnou přírodní památkou o rozloze 1,58 ha. Činnou sopkou byla ještě na počátku čtvrtohor. Těleso je tvořeno silně porézní čedičovou lávou. V minulosti byl těžbou odkryt jedinečný názorný profil vnitřní stavby této třetihorní sopky. Lokalitu objevil počátkem 19. století J.W.Goethe. Z návrší při cestě na Železnou hůrku a zpět se nám naskýtá nádherný pohled na Dyleň (940 m), druhou nejvyšší horu Českého lesa.



DOUBRAVA – hlavní atrakcí obce jsou některé dochované statky chebského typu, především tzv. Rustlerův statek z roku 1751 s hrázděným patrem. V renovovaném objektu je zřízeno soukromé národopisné muzeum. Téměř 300 let starý buk, duby a lípy dotvářejí hezký dojem.


EVIDENČNÍ LIST

Jméno, příjmení:

Bydliště:

Výkon km:

Ocenění IVV uděleno dne:



OSTROH (SEEBERG) – románský hrad z počátku 13. století. Za vlády Přemysla Otakara (1265-1276) byl významným bodem královské moci v celé oblasti. V písemných pramenech je Seeberg poprvé připomínán v r. 1322 v listině o připojení Chebska k českému království. V 16. stol. byl upraven na renesanční zámek. Za třicetileté války jej vyplenili Švédové. Po celkové obnově, která skončila začátkem 90 let minulého století, získal opět podobu někdejšího rytířského sídla. V současné době je zde muzeum s expozicí měšťanského nábytku a životního stylu původních obyvatel Chebska.



ZELENÁ HORA – vrchol 637 m vysoký s věží TV vysílače, který je výraznou dominantou okolí. Na vrcholu se nachází rozhledna z roku 1909 patřící k Bismarckovým věžím. Přízemí této zajímavé stavby zdobí zvenčí obloučková arkáda v pseudorománském stylu. V současné době je opravená a od 1. 4. do 31. 10. volně přístupná.



STARÝ HROZNATOV – zdejší hrad vystavěn kolem roku 1200 pány z Kiensbergu v románském slohu. Z původního hradu, jednoho z nejstarších na Chebsku, stojí dodnes mohutná válcová věž. První zmínka o Starém Hroznatově je z r. 1217, kdy tu měl být umučen blahoslavený Hroznata, zakladatel kláštera v Teplé, a právě od Hroznaty odvodila obec své dnešní jméno. Vedle hradu vyrostl v 19. stol. novorenesanční zámek. Kdysi bylo v zámku rekreační zařízení MV. Nyní je opravený, ale veřejnosti nepřístupný.



LORETA (MARIA LORETO) – místo, kde se setkávali poutníci z Čech a Německa. Stavba započala 3.10.1664 a byla zasvěcena Panně Marii podle italského poutního místa Maria Loreto. Posvátné místo je obklopeno křížovými chodbami postavenými ve tvaru čtyřúhelníku. Křížová cesta má 29 zastávek. Po roce 1945 se z Lorety stala chátrající ruina. Dnes díky společnosti pro zachování Lorety je obnovena.



PODHRADÍ – hrad střežil důležitou obchodní cestu z Aše do saského Elsteru. Byl založen ve 13. stol. pány z Neubergu. Ve 14. stol. za Zedwitzů se stal střediskem Ašska, ale po třicetileté válce byl opuštěn. Z raně gotické stavby se zachovala pouze 22 m vysoká válcová věž a základy budov. Pod zříceninou je evangelický kostel Dobrého pastýře z konce 15. stol. Patří mezi významné památky lidového umění.



HÁJ – největší vrch v české části Smrčín (758 m) s 34 m vysokou rozhlednou, která překonává svými rozměry všechny ostatní kamenné věže v ČR. Projekt rozhledny pochází od architekta Wilhelma Kreise, který za ni dostal zlatou medaili na výstavě v Drážďanech. Stavba začala v r. 1902 a bylo spotřebováno 666 kubíků žuly. Slavnostního otevření se dočkala 22.12.1903. Háj je oblíbeným místem výletů, v zimě s využitím lyžařským areálem.

AŠ – první písemná zmínka o Aši pochází z roku 1270. V roce 1315 se dostala do majetku krále Jana Lucemburského, který ji v roce 1331 dal jako léno pánům z Najperka. Ve 14. stol., kdy Ašsko získali Zedwitzové, se stala centrem oblasti. K začlenění Ašska k Čechám ve 2. pol. 18. stol. přispěl i rozvoj textilní výroby. Začátkem 20. stol. se Aš s 22 000 obyvateli stává největším textilním městem Čech. V Ašském muzeu s expozicí textilní výroby se nachází největší sbírka pletených rukavic (25 000 ks). Na náměstí najdete kašnu se sochou J.W.Goetha z r. 1932.



LIBÁ – obec ležící v malebném údolí Libského potoka vznikla jako podhradí hradu Liebenstein. První zmínka je z roku 1264. V r. 1426 koupili Libou Zedwitzové z Neubergu. V 18. stol. byl hrad přestavěn na barokní zámek. V současné době prochází rozsáhlou rekonstrukcí. Pod zámek stojí kostel sv. Kateřiny, barokní stavba z let 1753-1763, původně součást zámeckého areálu.

