

# ZÁZNAMNÍK

**OBLASTNÍHO TURISTICKÉHO  
ODZNAKU**

## **ZÁZNAMNÍK OTO CHEBSKEM**

Zpracoval: KČT, odbor Union Cheb

Vydal: KČT, odbor Union Cheb

První vydání: 2000

Druhé vydání: 2007

Třetí vydání: 2009

Čtvrté vydání: 2013

Páté vydání: 2016

Šesté vydání: 2019

Sedmé vydání: 2025

# CHEBSKEM



## Klad listů OTO Chebskem

Nastavení tisku: formát papíru A5, na šířku (do tiskárny se vkládá na výšku)

přední strana

zadní strana

přední strana

zadní strana

obálka

2,23

7,18

8,17

3,22

4,21

9,16

10,15

5,20

6,19

11,14

12,13

Klad listů není součástí záznamníku.

## **VÁŽENÍ TURISTIČTÍ PŘÁTELE**

Dostáváte do rukou záznamník nového oblastního turistického odznaku nejzápadnějšího výběžku Čech – Chebska.

Při jeho plnění navštívíte oblast bohatou na kulturně historické památky. Lidová architektura je zde zastoupena řadou hrázděných statků chebského typu a pozoruhodnou památkou Chebska jsou kamenné smírčí kříže připomínající dávné tragédie.

Zvláštností tohoto území jsou četné minerální prameny, které umožnily vznik Františkových Lázní, dosahujících světového věhlasu.

Navštívíte mnohá zajímavá místa, díky své výjimečné poloze v blízkosti státních hranic donedávna nepřístupná.

Doporučujeme plnění podmínek spojit s účastí na některých pochodech uvedených v turistickém kalendáři akcí Klubu českých turistů.

Příjemné zážitky při plnění záznamníku a na setkání s Vámi se těší

*turisté z odboru KČT Union Cheb*

## **MAJITEL ZÁZNAMNÍKU**

Jméno a příjmení .....

Datum narození .....

Adresa bydliště .....

.....  
PSC .....

Záznamník

číslo .....

Vydán dne

.....  
Datum vydání odznaku .....

Pod evidenčním číslem .....

Za KČT, odbor Union Cheb:

### ***PODMÍNKY PRO PLNĚNÍ OTO CHEBSKEM***

- navštívit 5 povinných míst
- z 20 volitelných míst navštívit nejméně 15 míst
- věrohodným způsobem doložit jejich návštěvu
- plnění není omezeno časově ani členstvím v KČT
- po splnění podmínek zaslat nebo předat záznamník s vyplněným evidenčním listem na kontaktní adresu
- při zaslání poštou přiložit poštovní známku v ceně za 50 g hmotnosti zásilky pro zpětné zaslání záznamníku s odznakem
- záznamník vytisknutý z webových stránek bude zpoplatněn po jeho splnění při výdeji odznaku.

### ***KONTAKTNÍ ADRESA***

Werner Friedrich  
Boženy Němcové 11  
350 02 Cheb CZ  
mob.: +420 608 159 711  
e-mail: wfried@seznam.cz

### ***TURISTICKÉ MAPY*** - zelená řada KČT 1 : 50 000

- Ašsko a Chebsko č. 1
- Slavkovský les a Mariánské Lázně č. 2

### ***SOUBOR TURISTICKÝCH MAP***

- Západočeské lázně 1:100 000

***CENA ZÁZNAMNÍKU***

***Kč + POŠTOVNÉ***

## 1. CHEB



Okresní město, které je středem nejzápadnější oblasti Čech, je významnou památkovou rezervací. Minulost Chebu, jednoho z nejstarších měst v Čechách, sahá do 9. století. V polovině 12. stol. učinil z Chebu opěrný bod své politiky císař Fridrich Barbarossa. K připojení

k zemím Koruny české dochází roku 1322 za panování krále Jana Lucemburského. Za třicetileté války zde byl zavražděn císařský generalisimus Albrecht z Valdštejna. Rekonstrukce historické části města proběhla v letech 1956–69. Dominantou je náměstí Krále Jiřího z Poděbrad se skupinou kramářských domů, tzv. Špalíčkem. Dalšími významnými památkami jsou Chebský hrad a děkanský kostel svatého Mikuláše.

*razítko z města*

## + **EVIDENČNÍ LIST**

- + .....
- + Jméno a příjmení .....
- + .....
- + Datum narození .....
- + .....
- + Adresa bydliště .....
- + .....
- + .....
- + PSČ .....
- + .....
- + Záznamník vydán dne .....
- + .....
- + Pod evidenčním číslem .....
- + .....
- + Odznak splněn dne .....
- + .....
- + Pod evidenčním číslem .....
- + .....
- + Za KČT, odbor Union Cheb:

## **PŘEHLED MÍST OTO CHEBSKEM**

### Povinná místa

1. Cheb
2. Aš
3. Františkovy Lázně
4. SOOS
5. Loreta

### Volitelná místa

1. Zelená hora
2. Komorní hůrka
3. Přehrada Skalka
4. Jesenická přehrada
5. Háj /Heinberg/
6. Hazlov
7. Pramen Bílého Halštrova
8. Trojmezí
9. Goethův vrch
10. Doubrava - skanzen
11. Libá
12. Plesná
13. Ostroh
14. Luby
15. Skalná
16. Hraniční mezníky
17. Železná hůrka
18. Dyleň
19. DEP „Májovým Chebskem“
20. DEP „Hraničářská 30“


## **2. AŠ**



První zmínka o Aši, jako tržní osadě, pochází z roku 1270. V r. 1315 se dostala do majetku krále Jana Lucemburského, který ji v r. 1331 dal jako léno pánům z Najperka. Během 14. století se Aš stala centrem celé oblasti. Po vymření Najperků roku 1394 získali Aš Zedwitzové, kteří se zde udrželi až do roku 1945. Staletí trvající autonomii zrušila v roce 1775 císařovna Marie Terezie, která toto území začlenila do rámce Čech. V 18.století se Aš přeměnila ze zemědělského městečka na průmyslovou obec se zaměřením na textilní výrobu. Poč. 20. století se Aš s 22 000 obyvateli stává největším textilním městem západních Čech. Po 2. světové válce dochází úbytkem obyvatel, rušením továren a díky své výjimečné poloze k určité stagnaci.

*razítko z města*

### **3. FRANTIŠKOVY LÁZNĚ**



Věhlas Františkových Lázní byl dán objevením studených minerálních pramenů. Nejstarším písemným dokumentem je kupní smlouva z roku 1406 hovořící o suché louce

ležící u kyselkové pěšiny. Později se stala známější slatinná kyselka – dnes Františkův pramen. Věhlas zdejší kyselky podnítil i zájem císařského dvora a od roku 1616 sem přijížděli císařští úředníci. Výstavba lázní započala v roce 1793 vydáním dekretu císařem Františkem I. To je zároveň datum vzniku Fr.Lázní. Lázně si oblíbily i takové osobnosti jako J. W. Goethe, L. Beethoven, J. Strauss, J. Neruda, B. Němcová a další. V r. 1865 byly Františkovy Lázně povýšeny na město. Lázně začaly získávat světovou proslulost v léčení ženských chorob a od počátku 20. století léčbou nemocí srdečních a cévních.

*razítko z města*

### **19. DEP "MÁJOVÝM CHEBSKEM"**

### **20. DEP "HRANIČÁŘSKÁ 30,,**

## 16. HRANIČNÍ MEZNÍKY

V blízkosti Nového Žďáru u Aše na červené turistické značce nalezneme odbočku k historickým hraničním mezníkům z počátku 18. století. Nesou erby Svobodných pánů z Lindenfelsu a hrabat Zedwitzů.

*opis letopočtu z hraničního mezníku*

## 17. ŽELEZNÁ HŮRKA

Chráněné území rozkládající se na ploše 1,58 ha. Těleso je tvořeno silně porézní čedičovou lávou. V minulosti byl těžbou odkryt jedinečný názorný profil vnitřní stavby této třetihorní sopky. Lokalitu objevil počátkem 19. stol. J. W. Goethe.


*opis letopočtu objevení sopky z informační tabulky*

## 18. DYLEŇ

S výškou 940 metrů je druhou nejvyšší horou Českého lesa. Celé pásmo Dyleně bylo až do roku 1990 využíváno k vojenským účelům. Ani dnes není objekt s rozhlednou přístupný, je soukromým majetkem. Od rozcestí pod Dylení nás červené turistické značení zavede ke středu Evropy. Na hezky upraveném místě je umístěn žulový pomník, zajímavý je žulový „stůl“ s mapou Evropy.

*opis čísla turistické tabulky z rozcestí pod Dylení*

## 4. SOOS



Národní přírodní rezervace rozkládající se na ploše 221 ha. Na tomto území můžeme pozorovat jevy, jaké nemají nikde u nás obdoby a které jsou pozůstatkem pradávnejší sopečné činnosti. Nalezneme

zde nejteplejší přírodní vývěr v Chebské pánvi - Císařský pramen, který bývá považován pro velké množství minerálních látek za jeden z nejchutnějších v okolí Františkových Lázní. Dalším pozoruhodným jevem jsou tzv. mofety, připomínající miniaturní sopečné krátery, z kterých probublává oxid uhličitý. Upoutá nás i zdejší svérázná flóra. V blízkosti je budova s expozicí městského muzea ve Františkových Lázních věnovanou přírodě Chebska.

*razítko z rezervace nebo muzea*

## 5. LORETA



Místo, kde se po staletí setkávali poutníci z Čech, Bavorska a Saska /např. v r. 1915 20 400 osob/. Základní kámen byl položen v r. 1664 v místě zaniklého kostela. Stavba nese

název podle italského poutního místa Maria Loreto. Posvátné místo je obklopeno křížovými chodbami, postavenými ve tvaru čtyřúhelníku. Od Chebu vede k poutnímu místu Velká křížová cesta s 29 zastávkami, které byly postaveny přesně podle odpovídajících vzdáleností pamětních kamenů v Jeruzalémě. V nedaleké obci Starý Hrozňatov stojí hrad vystavěný kolem roku 1200. Z původního hradu stojí dnes kulatá věž. U hradu vyrostl v 19. století novorenesanční zámek.

*razítko z Lorety nebo Starého Hrozňatova*

## 14. LUBY

Městečko známé výrobou hudebních nástrojů. Tuto tradici připomíná socha houslaře v horní části náměstí u kostela svatého Ondřeje, který je dominantní barokní památkou. Výrobě hudebních nástrojů se začalo dařit koncem 18. století. V roce 1873 zde byla založena houslařská škola a v roce 1947 podnik Cremona, dnes Strunal.

*potvrzení z obce*

## 15. SKALNÁ

Městečku Skalná /původně Vildštejn/ dominuje hrad, postavený na žulovém ostrohu. Byl založen koncem 12. nebo začátkem 13. století. Je jednou z nejstarších a nejcennějších památek na Chebsku. Svažujícímu se náměstí dominuje gotický kostel z roku 1298. Cennou lidovou architekturu zde zastupuje např. dům č.p. 125 na náměstí s roubeným štítem a pavlačovým patrem. V okolí se nacházejí mohutná ložiska vzácných keramických jílu

*razítko z města*

## **12. PLESNÁ**

Toto území na západní hranici ČR roku 490 osídlili Slované. Ves byla r. 1150 darována papežem klášteru ve Waldsassenu, později měla ještě několik majitelů. Roku 1900 byla císařem Františkem Josefem I. povýšena na město. Vedle evangelického kostela stojí tři kamenné kříže z r. 1564, dodatečně při výročí reformace r. 1864 do nich byly vyryty nápisy REF IN-FLEISSEN-1564. Dříve byla Plesná známá textilním průmyslem, nyní se rozvíjí dekorování porcelánu, stavebnictví a řada menších podnikatelských subjektů.

*razítko z města*

## **13. OSTROH**

Hrad původním jménem Seeberg založen kolem roku 1200, významným bodem královské moci za vlády Přemysla Otakara II. Poprvé se připomíná v r. 1322 v listině o připojení ke království Českému. V 16. století byl upraven na renesanční zámek. Za třicetileté války jej vyplnili Švédové. Dnes má hrad opět podobu někdejšího rytířského sídla.

*razítko z hradu, opis turistické orientace*

## **1. ZELENÁ HORA**

Vrchol 637 metrů vysoký s věží televizního vysílače, který je výraznou dominantou okolí. Na vrcholu se nachází kamenná rozhledna „Bismarckova věž“, ze které je zajímavý výhled do okolí.

*napsat počet sloupů po obvodu rozhledny*

## **2. KOMORNÍ HŮRKA**

Vznikla ve čtvrtohorách. Je to 160 metrů dlouhá a 15 m hluboká jáma, mylně považovaná za kráter. Je skvělou geologickou učebnicí. Průkazné výsledky o původu sopky přinesl v 19. století průzkum štolou, kterou nechal prorazit hrabě Šternberk. Na této teorii se spolupodílel i J. W. Goethe. Reliéf Goethovy hlavy je umístěn na skále, vpravo od vstupu do štol.

*opis letopočtu nad vchodem do štol*

### **3. PŘEHRADA SKALKA**

Postavena na řece Ohři v letech 1961-64. Hráz je vysoká 17 m, rozloha vodní plochy je 385 ha. Slouží k regulaci vody a je rozsáhlou rekreační oblastí. Na levém břehu se nachází empírový vyhlídkový altán "Chebská stráž" /Egerwarte/.

*potvrzení z okolí přehrady*

### **4. JESENICKÁ PŘEHRADA**

Vodní nádrž na říčce Odřavě z roku 1961, největší v západních Čechách. Je 11 km dlouhá s rozlohou 746 ha. Hráz je vysoká 22 m a dlouhá 800 m. K rekreačním účelům zde slouží několik kempů a chatových osad.

*potvrzení z okolí přehrady*

### **10. DOUBRAVA - SKANZEN**

Hlavní atrakcí obce jsou některé dochované statky chebského typu a především Rustlerův statek z roku 1751 s hrázděným patrem. V objektu je zřízeno soukromé muzeum. Téměř 300 let starý buk, duby a lípy dotvářejí hezký celek.

*razítko ze skanzenu  
nebo opsat číslo tur.  
tabulky ve vsi*

### **11. LIBÁ**

Obec leží při okraji hraničního lesa. První zmínka o tomto hradu je z roku 1264. V roce 1426 koupili Libou Zedwitzové z Neubergu, v jejichž držení zůstal hrad až do počátku 20. století. Pod zámkem stojí kostel sv. Kateřiny z let 1753-63.

*potvrzení z obce*

## **7. PRAMEN BÍLÉHO HALŠTROVA**

Na zelené turistické značce v blízkosti obce Výhledy nalezneme odbočku k prameni. Areál byl dotvořen koncem 19.století. Je tradičním cílem českých i německých turistů. Pramení v nadmořské výšce 722 metrů a naše území opouští u obce Doubrava.

*opis letopočtu dokončení areálu*

## **8. TROJMEZÍ**

Do míst, kde se stýkají hranice tří zemí – Čech, Bavorska a Saska nás zavede červené turistické značení romantickým údolím potoka Rokytnice. Poblíž vidíme zbytky vodního díla – hamru z roku 1555. Další zajímavou památkou je historický hraniční kámen s označením I/1. Na německé straně za potokem stojí samoty Dreiländereck.

*opis letopočtu z hraničního kamene I/1*

## **9. GOETHŮV VRCH**

Skalní město, které je chráněným přírodním útvarem je součástí českého křemenného valu vysokého 3-15 m. Hezké scenérie, které sem jezdil obdivovat J. W. Goethe. Jeho pamětní desku, kterou dala zhotovit ruská velkokněžna Marie Pavlovna najdeme na odbočce za značením turistické trasy u hlavní silnice.

*opis posledního letopočtu na pamětní desce*

## **5. HÁJ /HEINBERG/**

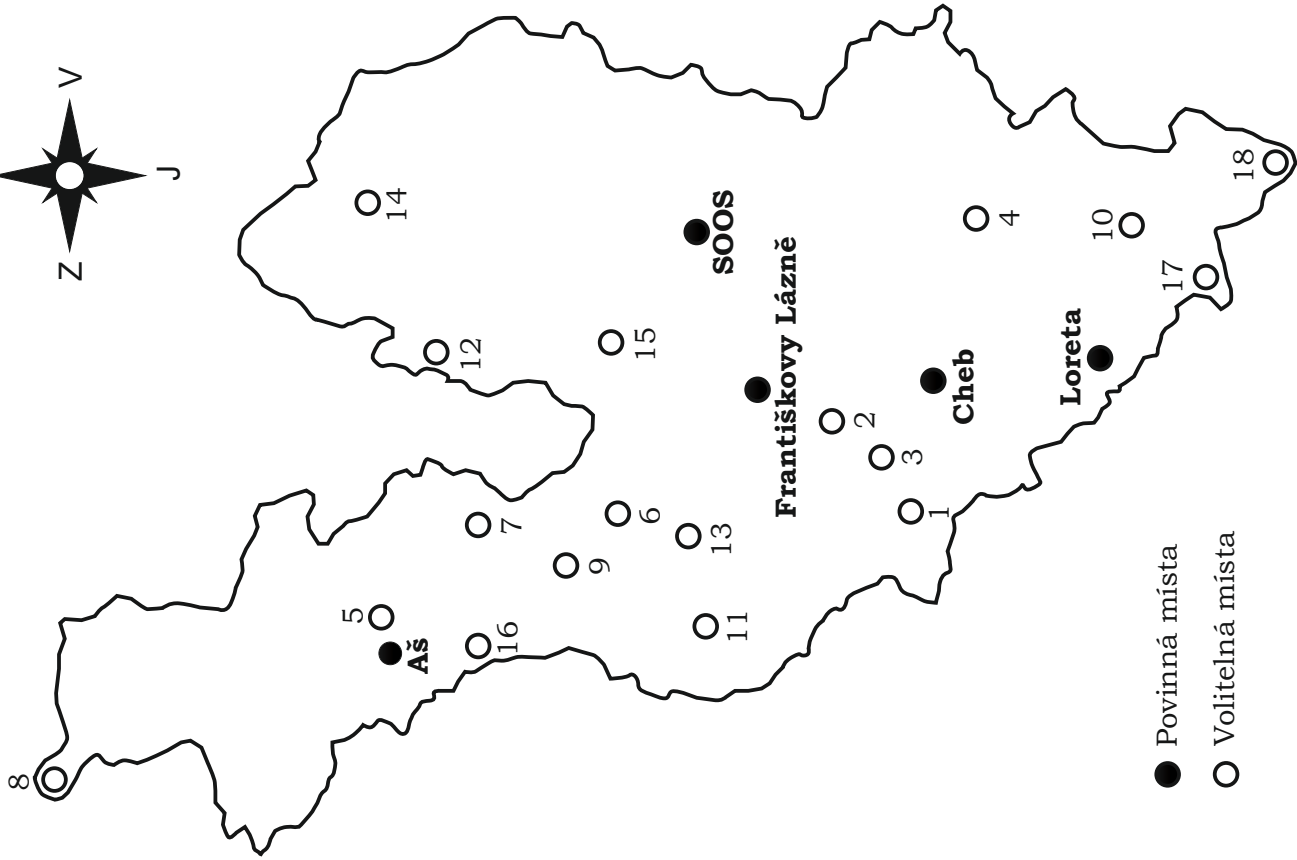
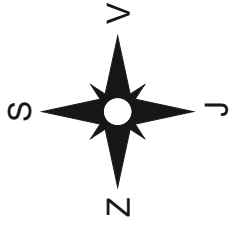
Nejvyšší vrch v české části Smrčín /758 m/. Dominantou vrchu a města Aše je kamenná rozhledna. Fond na stavbu rozhledny vznikl již v roce 1864. Se stavbou se započalo v roce 1902. Je vybudována ze žuly, které se spotřebovalo 666 kubíků. Slavnostně byla otevřena 22.12.1903. Věž je vysoká 34 m.

*razítko z restaurace  
nebo počet vchodů  
rozhledny*

## **6. HAZLOV**

První písemná zmínka o obci pochází z roku 1224 o Bedřichu z Hazlova, majiteli zdejšího hradu. Hrad byl postaven kolem roku 1200 v románském stylu. Jeho majitelé se postupně střídali, v roce 1682 získali panství Moserové, kteří přestavěli tvrz na barokní zámek. Architektonicky cennější je kostel Povýšení sv. Kříže, který zámecké budovy obklopují. Pro tento kraj tradiční přádelnictví se v obci datuje od r. 1822.

*potvrzení z obce*



- Povinná místa
- Volitelná místa